



# Destination



llll

in  
ou  
kt  
na  
ling bekinu  
d. P. en Lido!



# EPIRUS

Je bent net geland en kunt niet wachten om je avontuur te beginnen, weg van de drukte en toeristenbussen! We hebben de perfecte route voor je uitgestippeld die je meeneemt door de adembenemende natuur, ver weg van de overvolle kustweg.

Maar eerst, tank even bij! Voor je de route op gaat, kun je een hapje eten bij een gezellige plek tegenover de luchthaven. Of, als je liever je innerlijke avonturier de vrije loop laat, laat je wat lekkers inpakken voor een picknick. Stel je voor: jij, je lunchpakket, en een adembenemend uitzicht dat je helemaal zelf hebt uitgekozen. Klinkt goed, toch?


Alles is mogelijk op jouw eerste vakantiedag! Geniet van de rust, de natuur en het avontuur dat je te wachten staat. En vergeet niet: een beetje improvisatie maakt het alleen maar leuker!





# AUTOROUTE VAN VANDAAG

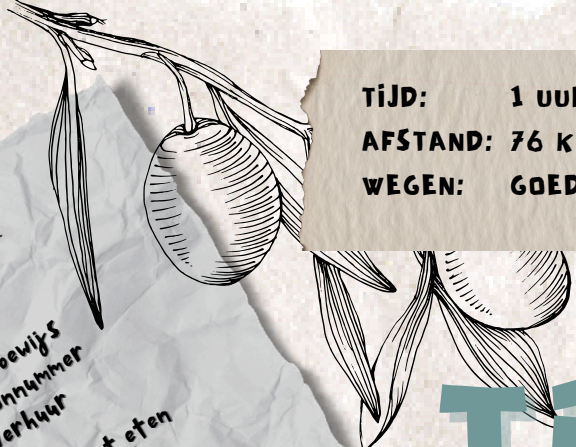
**KLIK OP DE KAART**  
**OM NAAR GOOGLE**  
**TE GAAN!**



**BESTEL HET ETEN EN  
VRAAG OF ZE HET  
WILLEN INPAKKEN:  
DAT NOEMEN ZE EEN  
PAKETO**

Rijk voorbij Mazion  
eden naar rechts  
vallen op de berg!  
Daar staan de vrouwen  
van Zolongo. Ook erg  
indrukwekkend om een  
keer te bezoeken

TAVERNA APOLLON  
TEGENOVER DE INGANG VAN DE LUCHTHAVEN  
VOOR EEN LUNCH/DINER(PAKKET)



**TiJD: 1 UUR 25 Min**  
**AFSTAND: 76 KM**  
**WEGEN: GOED**

### Checklist


- volle tank
- ID en rijbewijs
- telefoonnummer
- autoveerkaart
- Drinken
- Eventueel wat eten voor onderweg
- .....

# Tip

Onderweg kom je door het dorpje kanalaki  
Hier bevindt zich een grote Supermarkt.

misschien is het fijn om alvast wat inkopen te doen ;-)

LINKJE



van 15 uur t/m 18 uur is het mesimeri

In het binnenland kan het zijn dat sommige eetgelegenheden dan gesloten zijn! Supermarkten zijn over het algemeen wel gewoon open.



# Wie zijn wij?



Wij zijn Ron en Miriam en sinds 2023 wonen we in een klein plaatsje dicht bij Parga in Griekenland. In 2014 waren we voor het eerst hier en werden we verliefd op Parga en haar prachtige omgeving.

Nu wonen en werken we hier en genieten enorm van het ontdekken van nieuwe belevenissen!

Wij (Ron en Miriam) zijn gek op het vinden van unieke uitjes die anders zijn dan de gewone wandel- en autotochten. We zijn altijd op zoek naar die verborgen pareltjes die maar weinig mensen kennen. Van 'niets' een bijzondere beleving maken is onze passie.

Denk aan een picknick op een schitterend strand bij zonsopgang, zee maken in een gezellig cafeetje met een hapje en een drankje, zwemmen in een natuurlijk bad, of klimmen en klauteren door een kloof.

Elke keer ontdekken we weer iets nieuws! Heb je speciale verzoekjes? Laat het ons weten, dan gaan wij voor je op zoek!

Wil je meer over ons weten? Bezoek ons dan op onze website <https://www.facebook.com/creatingourdream/> of kijk op [www.aeolus-online.nl](http://www.aeolus-online.nl).

## Aanpasbare Avonturen: Flexibele Routes in Google Maps

Onze avontuurlijke autoroutes zijn beschikbaar via Google Maps, zodat je ze eenvoudig kunt volgen en aanpassen aan jouw persoonlijke voorkeuren. Of je nu direct vanaf het vliegveld vertrekt of een ander startpunt kiest, onze routes zijn ontworpen met flexibiliteit in het achterhoofd.

Eenvoudig Aan te Passen:

- **Vertrekpunt en Eindpunt:** Je kunt het vertrekpunt en eindpunt van de route altijd aanpassen. Start je avontuur vanaf een locatie die voor jou het meest geschikt is en eindig waar je maar wilt.
- **Tussenstops:** Om ervoor te zorgen dat je niets mist, zijn de aanbevolen tussenstops (tenzij anders aangegeven) altijd in de route opgenomen. Deze stops leiden je langs de mooiste uitzichten, interessante bezienswaardigheden, en gezellige eetgelegenheden.

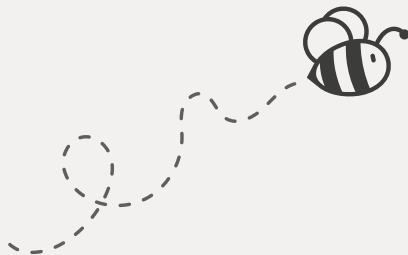


Hoe Werkt Het?

- **Open de Route in Google Maps:** De route die je van ons ontvangt, is gemakkelijk te openen in Google Maps. Klik gewoon op de link die we je geven.
- **Aanpassen naar Wens:** Je kunt eenvoudig je vertrek- en eindpunten aanpassen door de adressen in te voeren in Google Maps. De tussenstops blijven op hun plek, zodat je de voorgestelde route en alle hoogtepunten ervaart.
- **Volg de Route:** Volg de route zoals aangegeven in Google Maps. De app leidt je door elke bocht en over elk pad, zodat je kunt genieten van een zorgeloze rit.

Of je nu een avontuurlijke geest bent die graag van de gebaande paden afwijkt of iemand die liever de zekerheid heeft van vaste tussenstops, onze routes bieden het beste van beide werelden. Geniet van de vrijheid om je avontuur aan te passen, terwijl je zeker weet dat je de mooiste plekken onderweg niet zult missen.

Veel plezier en veilige reizen!



# Disclaimer



Hey avonturier!

Geweldig dat je op pad gaat met onze auto- en wandelroutes. Voordat je begint aan je epische tocht, hebben we een paar belangrijke punten voor je. We willen dat je een geweldige tijd hebt, maar veiligheid gaat voor alles. Lees dit even door, en onthoud: het avontuur ligt in jouw handen!

Verantwoordelijkheid van de gebruiker: eigen risico. Of je nu in de auto stapt of je wandelschoenen aantrekt, onthoud dat jij de kapitein van je schip bent. We geven je graag de route, maar jij stuurt!

Lokale wetgeving en verkeersregels: houd je aan de verkeersregels en wetten. We weten dat de kortste weg door het weiland soms verleidelijk is, maar blijf op de paden (en uit de boer z'n olijfgaard).

Veiligheid en voorbereiding: zorg dat je goed voorbereid op pad gaat.

Check het weer, neem genoeg snacks mee (niemand wil een hongerige avonturier zijn), en vergeet je waterfles niet. En draag een paar stevige wandelschoenen wanneer je gaat wandelen.

Gezondheid en fysieke conditie: we vertrouwen erop dat je weet wat je aankunt. Als die steile berg je roept, luister dan naar je knieën en rug. Doe het rustig aan als je niet zeker bent.

Noodgevallen: voor het geval je in een situatie belandt die zelfs Bear Grylls zou vermijden, zorg dat je weet hoe je hulp kunt inschakelen. Beter een belletje te veel dan te weinig! (Hulpdiensten II2, Politie I00, Ambulance I66 en brandweer I99 en noteer hier het telefoonnummer van de autoverhuur.....)

Door gebruik te maken van onze routes, accepteer je dat wij (maar ook Komoot en Google Maps) niet verantwoordelijk zijn voor eventuele omwegen, avontuurlijke afdalingen of andere verrassingen die je onderweg tegenkomt. Maar hé, dat maakt het juist spannend, toch?

Ga eropuit, geniet van je avontuur,  
en maak er een geweldige reis van!